

«СОГЛАСОВАНО»

Руководитель исполнительного  
комитета Азнакаевского  
муниципального района  
\_\_\_\_\_ Шамсутдинов А. Х.  
«\_\_» \_\_\_\_\_ 2016 г.

«СОГЛАСОВАНО»

Начальник отдела ГИБДД  
ОМВД России по  
Азнакаевскому району РТ  
майор полиции  
\_\_\_\_\_ Райманов С. А.  
«\_\_» \_\_\_\_\_ 2016 г.

«УТВЕРЖДАЮ»

Муниципальное бюджетное  
дошкольное образовательное  
учреждение «Детский сад  
комбинированного вида №3  
«Айсылу» города Азнакаево  
Азнакаевского муниципального  
района РТ

\_\_\_\_\_ Хафизова Л.И.

«\_\_» \_\_\_\_\_ 2016 г.

## ПАСПОРТ

дорожной безопасности

Муниципального бюджетного дошкольного образовательного учреждения  
«Детский сад комбинированного вида №3 «Айсылу» города Азнакаево  
Азнакаевского муниципального района РТ

## Общие сведения

Муниципальное бюджетное дошкольное образовательное учреждение «Детский сад комбинированного вида №3 «Айсылу» города Азнакаево Азнакаевского муниципального района Республики Татарстан

Юридический адрес: 423331, Республика Татарстан, Азнакаевский район, город Азнакаево, улица Ленина, д. 25

Фактический адрес: 423331, Республика Татарстан, Азнакаевский район, город Азнакаево, улица Ленина, д. 25

Руководители образовательного учреждения:

Заведующий (руководитель) Хафизова Л.И. 8(85592) 9-56-51

(фамилия, имя, отчество)

(телефон)

Старший воспитатель Лотфуллина А.М. 8(85592) 9-56-51

(фамилия, имя, отчество)

(телефон)

Ответственные работники

муниципального органа

образования специалист по дошкольному образованию

ФИО Булатова Лилия Тагировна

Телефон: 7-20-58

Ответственные от

Госавтоинспекции

ИДПС

ФИО

Габдулхаков А.Ф.

Ответственные работники

за мероприятия по профилактике

детского травматизма

Должность инспектор по пропаганде безопасности дорожного движения

ФИО Исхаков Ильдар Исмагилович

Телефон 7-16-81

Руководитель или ответственный  
работник дорожно-эксплуатационной  
организации, осуществляющей  
содержание улично-дорожной  
сети (УДС)\*

должность: руководитель исполнительного комитета города Азнакаево

ФИО Шакуров Расых Ахатович

Телефон 7-25-85

Руководитель или ответственный  
работник дорожно-эксплуатационной  
организации, осуществляющей  
содержание технических средств  
организации дорожного  
движения (ТСОДД)\*

Должность Харрасов Р. А.  
Телефон 7-75-29

Количество учащихся 194

Наличие уголка по БДД да, коридор

Наличие класса по БДД нет

Наличие автогородка (площадки) по БДД нет

Наличие автобуса в образовательном учреждении нет

Время работы образовательного учреждения: 6.00 ч. – 18.00 ч.

Телефоны оперативных служб:

01

112

\_\_\_\_\_

## Содержание

### I. План-схемы образовательного учреждения.

1. Район расположения образовательного учреждения, пути движения транспортных средств и детей (обучающихся, воспитанников).
2. Организация дорожного движения в непосредственной близости от образовательного учреждения с размещением соответствующих технических средств организации дорожного движения, маршруты движения детей и расположение парковочных мест.
3. Маршруты движения организованных групп детей от образовательного учреждения к стадиону, парку или спортивно-оздоровительному комплексу.
4. Пути движения транспортных средств к местам разгрузки/погрузки и рекомендуемые безопасные пути передвижения детей по территории образовательного учреждения.

### II. Информация об обеспечении безопасности перевозок детей специальным транспортным средством (автобусом).

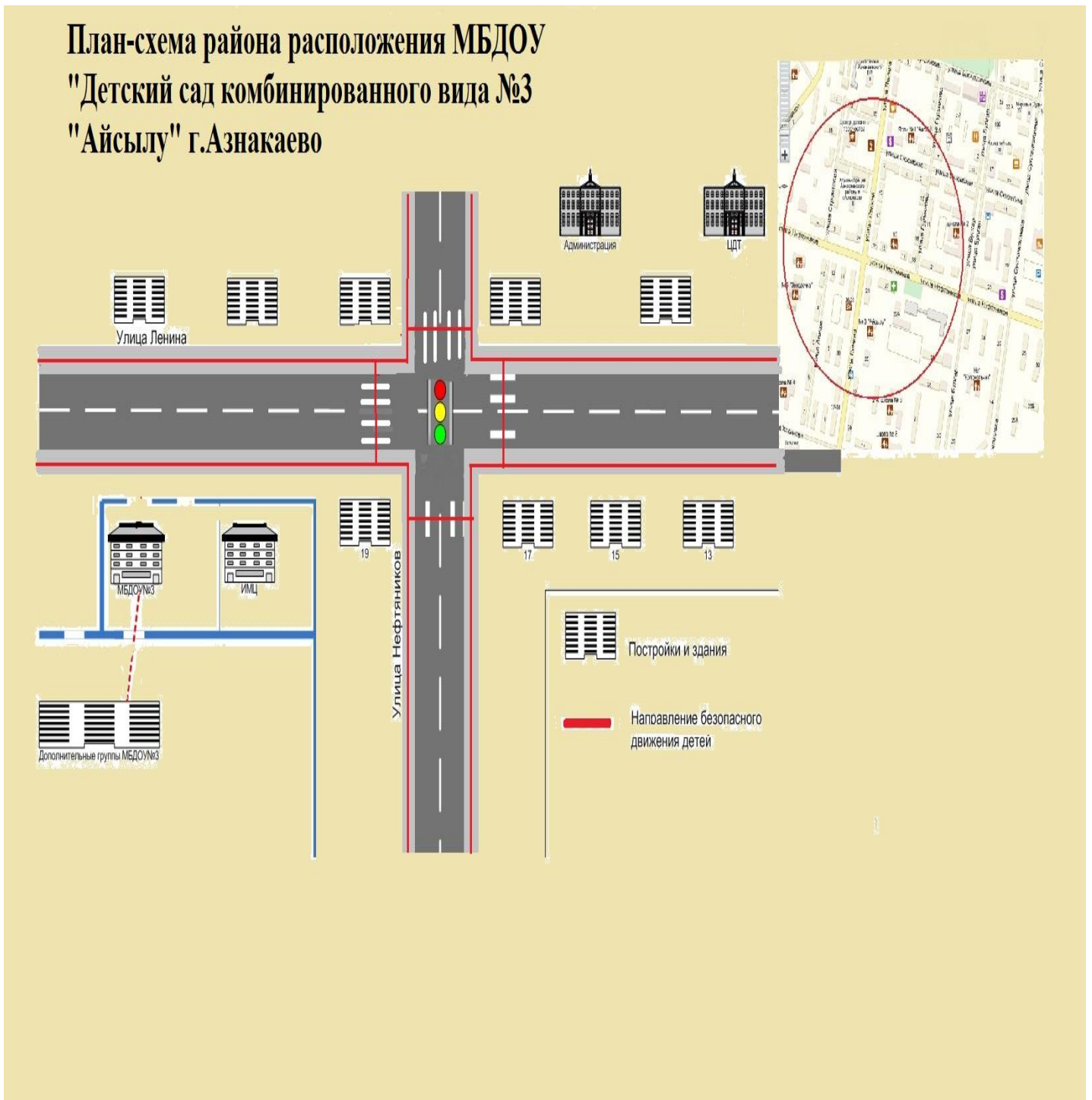
1. Общие сведения.
2. Маршрут движения автобуса до образовательного учреждения.
3. Безопасное расположение остановки автобуса у образовательного учреждения.

### III. Приложения

План-схема пути движения транспортных средств и детей (обучающихся, воспитанников) при проведении дорожных ремонтно-строительных работ вблизи образовательного учреждения

## I. План-схемы образовательного учреждения

### 1. Район расположения образовательного учреждения, пути движения транспортных средств и детей (обучающихся, воспитанников)



## Рекомендации к составлению план-схемы района расположения образовательного учреждения

1. Район расположения образовательного учреждения определяется группой жилых домов, зданий и улично-дорожной сетью с учетом остановок общественного транспорта (выходов из станций метро), центром которого является непосредственно образовательное учреждение;

2. Территория, указанная на схеме, включает:  
образовательное учреждение;

стадион вне территории образовательного учреждения, на котором могут проводиться занятия по физической культуре (*при наличии*);

парк, в котором могут проводиться занятия с детьми на открытом воздухе (*при наличии*);

спортивно-оздоровительный комплекс (*при наличии*);

жилые дома, в которых проживает большая часть детей (учеников) данного образовательного учреждения;

автомобильные дороги и тротуары.

3. На схеме обозначены:

расположение жилых домов, зданий и сооружений;

сеть автомобильных дорог;

пути движения транспортных средств;

пути движения детей (обучающихся, воспитанников) в/из образовательного учреждения;

опасные участки (места несанкционированных переходов на подходах к образовательному учреждению, места имевших место случаев дорожно-транспортных происшествий с участием детей-пешеходов и детей-велосипедистов);

уличные (наземные – регулируемые / нерегулируемые) и внеуличные (надземные и подземные) пешеходные переходы;

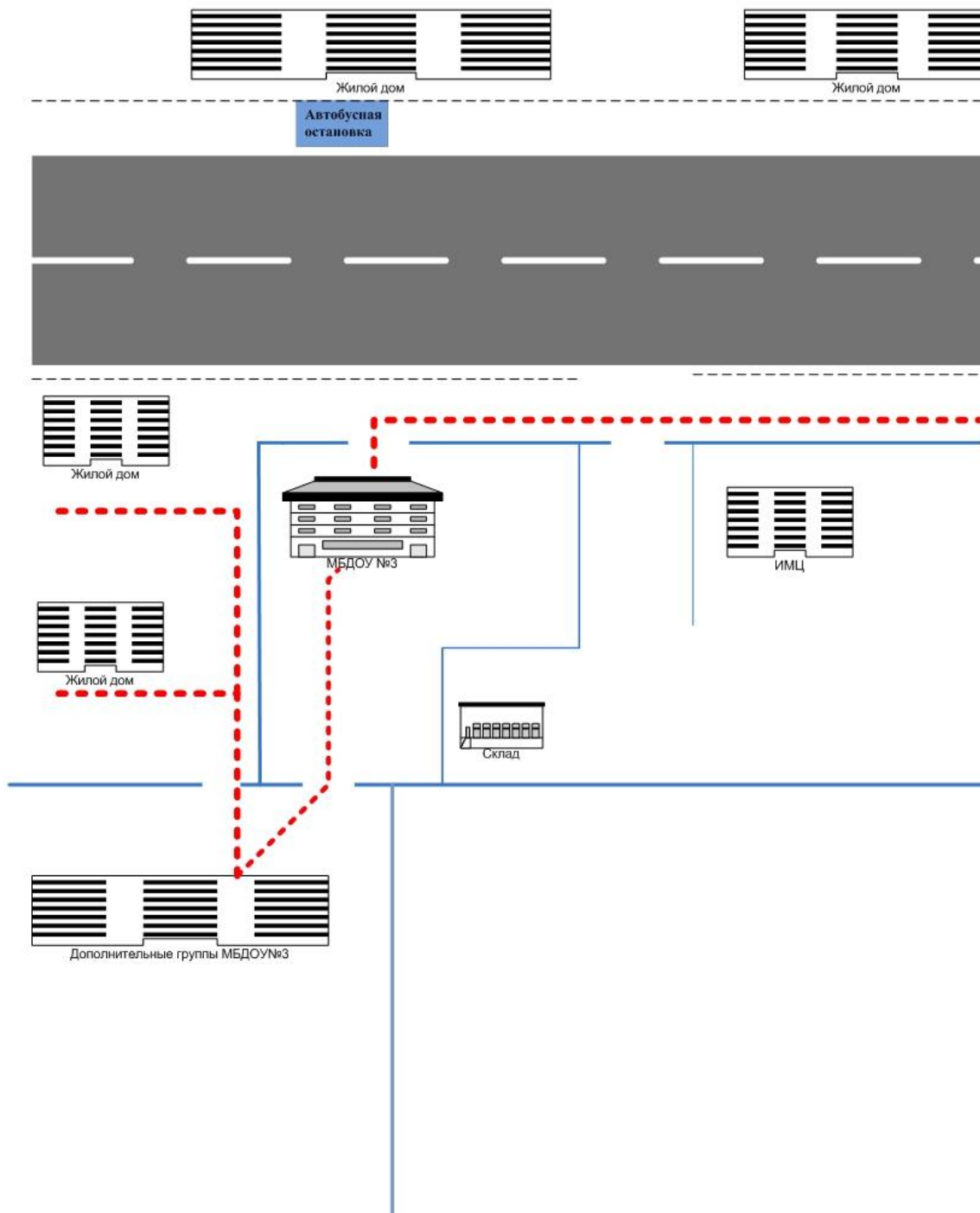
названия улиц и нумерация домов.

Схема необходима для общего представления о районе расположения образовательного учреждения. На схеме обозначены наиболее частые пути движения обучающихся от дома (от отдаленных остановок маршрутных транспортных средств) к образовательному учреждению и обратно.

При исследовании маршрутов движения детей необходимо уделить особое внимание опасным зонам, где дети (обучающиеся, воспитанники) пересекают проезжие части дорог не по пешеходному переходу.

## 2. Схема организации дорожного движения в непосредственной близости от образовательного учреждения с размещением соответствующих технических средств организации дорожного движения, маршрутов движения детей и расположения парковочных мест

2. Схема организации дорожного движения в непосредственной близости от образовательного учреждения с размещением соответствующих технических средств организации дорожного движения, маршрутов движения детей и расположения парковочных мест.



## **Рекомендации к составлению схемы организации дорожного движения в непосредственной близости от образовательного учреждения**

1. Схема организации дорожного движения ограничена автомобильными дорогами, находящимися в непосредственной близости от образовательного учреждения.

2. На схеме обозначаются:

здание образовательного учреждения с указанием территории, принадлежащей непосредственно образовательному учреждению (при наличии указать ограждение территории);

автомобильные дороги и тротуары;

уличные (наземные – регулируемые / нерегулируемые) и внеуличные (надземные и подземные) пешеходные переходы на подходах к образовательному учреждению;

дислокация существующих дорожных знаков и дорожной разметки;

другие технические средства организации дорожного движения;

направление движения транспортных средств по проезжей части;

направление безопасного маршрута движения детей (обучающихся, воспитанников).

3. На схеме указано расположение остановок маршрутных транспортных средств и безопасные маршруты движения детей (обучающихся, воспитанников) от остановочного пункта к образовательного учреждения и обратно;

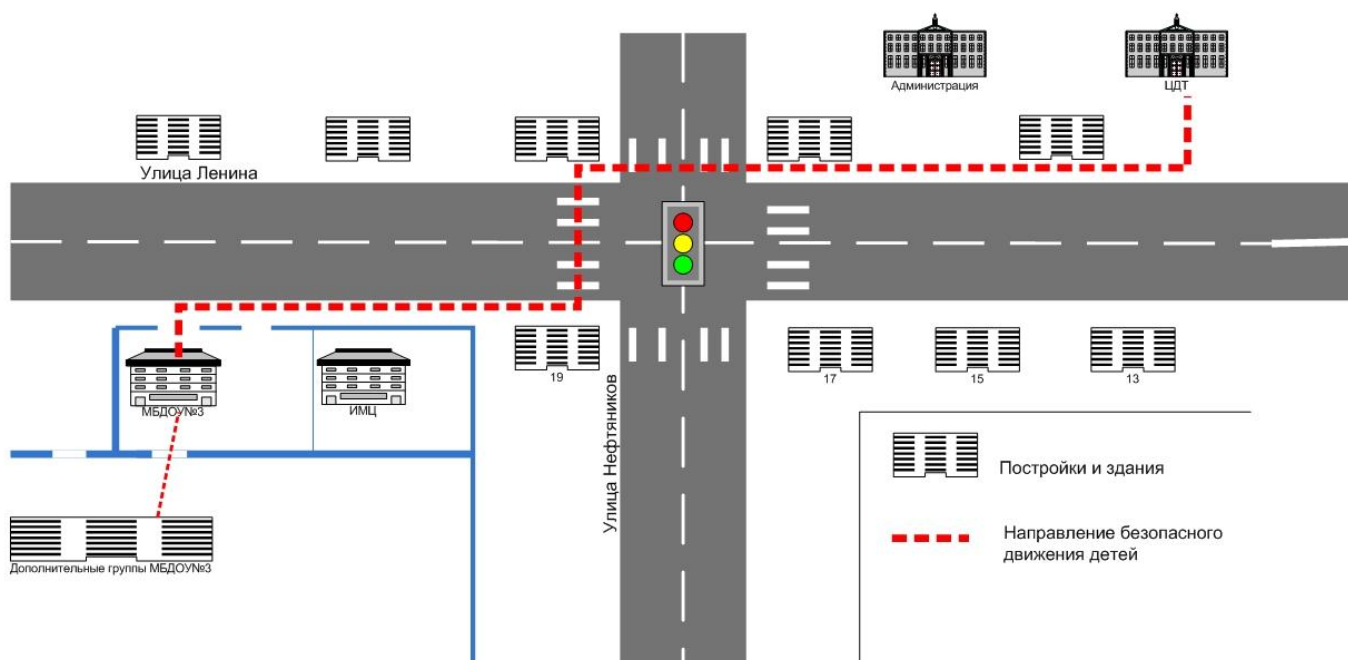
4. При наличии стоянки (парковочных мест) около образовательного учреждения, указывается место расположение и безопасные маршруты движения детей от парковочных мест к образовательному учреждению и обратно.

К схеме (в случае необходимости) должен быть приложен план мероприятий по приведению существующей организации дорожного движения к организации дорожного движения, соответствующей нормативным техническим документам, действующим в области дорожного движения, по окончании реализации которого готовится новая схема.



### 3. Маршруты движения организованных групп детей от образовательного учреждения к стадиону, парку или спортивно-оздоровительному комплексу

#### 3. Маршруты движения организованных групп детей от образовательного учреждения к Центру детского творчества



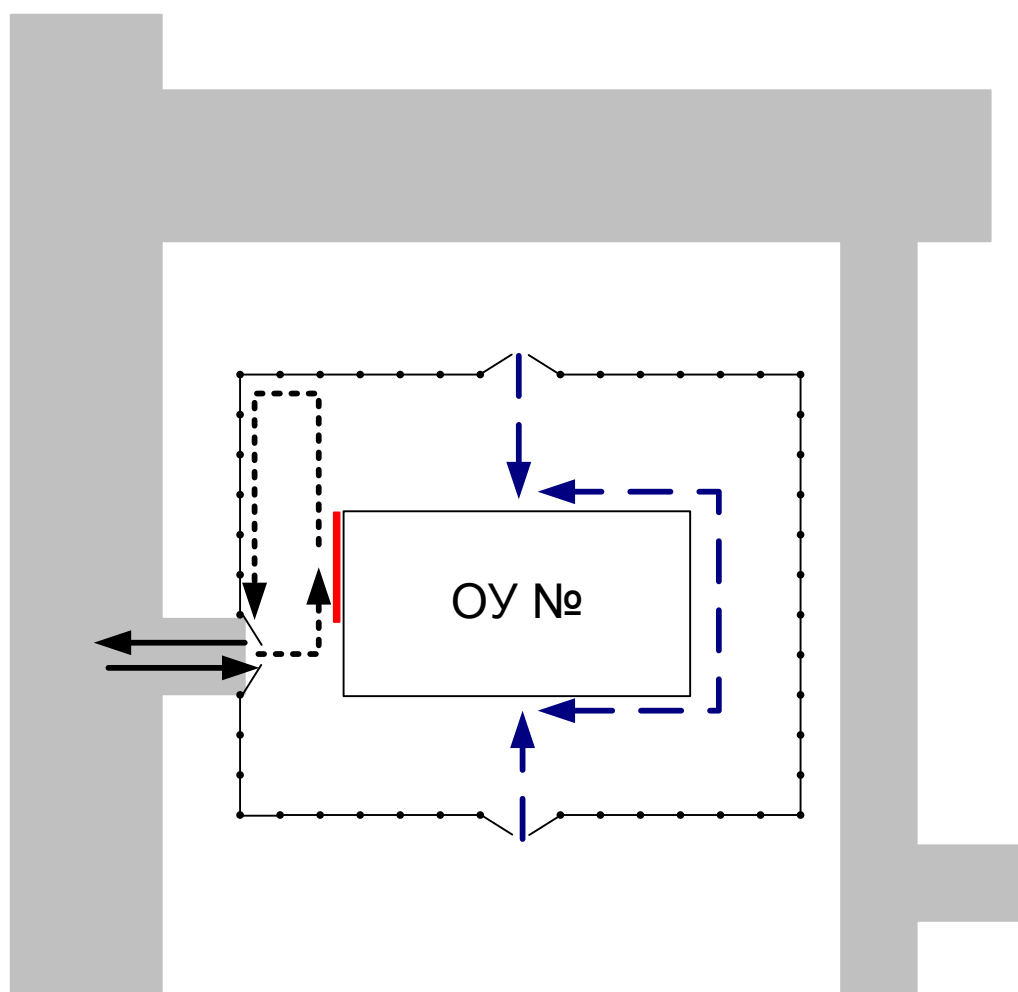
## **Рекомендации к составлению схемы маршрутов движения организованных групп детей от образовательного учреждения к стадиону, парку или спортивно-оздоровительному комплексу**

На схеме района расположения образовательного учреждения указываются безопасные маршруты движения детей от образовательного учреждения к стадиону, парку или спортивно-оздоровительному комплексу и обратно.

Эти схемы должны использоваться преподавательским составом при организации движения групп детей к местам проведения занятий вне территории образовательного учреждения.

#### 4. Пути движения транспортных средств к местам разгрузки/погрузки и рекомендуемые безопасные пути передвижения детей по территории образовательного учреждения

Образец схемы



- въезд/выезд грузовых транспортных средств



- движение грузовых транспортных средств по территории образовательного учреждения



- движение детей и подростков на территории образовательного учреждения



- место разгрузки/погрузки

## **Рекомендации к составлению схемы пути движения транспортных средств к местам разгрузки/погрузки и рекомендуемые безопасные пути передвижения детей по территории образовательного учреждения**

На схеме указывается примерная траектория движения транспортных средств на территории образовательного учреждения, в том числе места погрузки/разгрузки, а также безопасный маршрут движения детей во время погрузочно-разгрузочных работ.

В целях обеспечения безопасного движения детей по территории образовательного учреждения необходимо исключить пересечения путей движения детей и путей движения транспортных средств.